

КАРТА-ПЛАН ТЕРРИТОРИИ

13:24:0108042

(номер кадастрового квартала (номера смежных кадастровых кварталов), являющегося (являющихся) территорией, на которой выполняются комплексные кадастровые работы)

Дата подготовки карты-плана территории 22 августа 2022 г.

Пояснительная записка

1. Сведения о заказчике

Муниципальное учреждение Администрация Ковылкинского муниципального района Республики Мордовия (ОГРН: 1021300890885, ИНН: 1312089775)

(полное наименование органа местного самоуправления муниципального района или городского округа, органа исполнительной власти города федерального значения Москвы, Санкт-Петербурга или Севастополя, основной государственный регистрационный номер, идентификационный номер налогоплательщика)

Постановление № б/н, от 22 августа 2022 г., выдан (составлен) Администрация Ковылкинского муниципального района Республики Мордовия

(сведения об утверждении карты-плана территории)

2. Сведения о кадастровом инженерере

Фамилия, имя, отчество (при наличии отчества): Гиниятуллина Ляйсан Ринатовна

Страховой номер индивидуального лицевого счета: 11739685591

Контактный телефон: раб.: +7(987)290-03-07; сот.: 89375208525

Адрес электронной почты и почтовый адрес, по которым осуществляется связь с кадастровым инженером: centr.kadastr@mail.ru
420081, РТ, г. Казань, ул. Шуртыгина д. 3, помещение № 21 (2 этаж)

Наименование саморегулируемой организации кадастровых инженеров (СРО), членом которой является кадастровый инженер:
СРО КИ Ассоциация кадастровых инженеров Поволжья

Номер регистрации в государственном реестре лиц, осуществляющих кадастровую деятельность: 39 720

Сокращенное наименование юридического лица, если кадастровый инженер является работником юридического лица:
ООО "Центр экспертизы и кадастра"

3. Основания выполнения комплексных кадастровых работ

№ 0809500000322001035_111920, от 6 июня 2022 г., выдан (составлен) Администрация Ковылкинского муниципального района Республики Мордовия

(наименование и реквизиты государственного или муниципального контракта на выполнение комплексных кадастровых работ)

4. Перечень документов, использованных при подготовке карты-плана территории

№ п/п	Наименование документа	Реквизиты документа
1	2	3
1	Письмо	№ 1347, от 20 июня 2022 г., выдан (составлен) Министерство строительства и архитектуры Республики Мордовия

1	2	3
2	Выписка о пунктах государственной геодезической сети	№ 111/7891, от 15 июня 2022 г.

5. Сведения о геодезической основе, использованной при подготовке карты-плана территории

Система координат МСК-13, зона 1

№ п/п	Название пункта и тип знака геодезической сети	Класс геодезической сети	Координаты, м		Сведения о состоянии на 29 июня 2022 г.		
			X	Y	наружного знака пункта	центра знака	марки
1	2	3	4	5	6	7	8
1	Паньжа, Центр 148	4	367 545,94	1 201 331,12	Утрачен	Сохранился	Сохранился
2	Изосимовка Нов., пир.		383 219,35	1 199 597,32			
3	Черемис, пир.	3	398 421,44	1 197 573,10			

6. Сведения о средствах измерений

№ п/п	Наименование прибора (инструмента, аппаратуры)	Сведения об утверждении типа измерений	Реквизиты свидетельства о поверке прибора (инструмента, аппаратуры)
1	2	3	4
1	Аппаратура геодезическая спутниковая PrinCe i80	Номер: 61944-15. Срок действия: 14.06.2023	№С-ВІОМ/15-06-2022/163783679 от 15.06.2022 г.

7. Пояснения к разделам карты-плана территории

«Пояснительная записка»

Комплексные кадастровые работы были проведены в отношении 4 объектов, расположенных на территории кадастрового квартала 13:24:0108042, из них:

- 1 земельный участок в отношении которого исправилась реестровая ошибка;
- 3 объекта капитального строительства местоположение которого уточнено;

Комплексные кадастровые работы были проведены на основании Муниципального контракта №0809500000322001035_111920 на выполнение комплексных кадастровых работ на территории Ковылкинского муниципального района Республики Мордовия от 06.06.2022г., а также на основании Договора субподряда на выполнение комплексных кадастровых работ от 06.06.2022г.

Согласно части 3 статьи 42.8 Закона №221-ФЗ в ходе выполнения ККР о отношении кадастрового квартала 13:12:0519002 при уточнении местоположения границ земельных участков (в том числе в целях исправления реестровой ошибки в описании местоположения границ земельного участка) их площадь не уменьшалась более чем на 10%, увеличивалась не более чем на величину предельного минимального размера земельного участка, установленного ПЗЗ для определенных территориальных зон, не увеличивалась более чем на 10%, если предельный минимальный размер не установлен.

В карта-план территории не включены сведения об объектах недвижимости (5 шт.) по следующим причинам:

1. Фактическое использование уточненных земельных участков с кадастровыми номерами 13:24:0108042:46, 13:24:0108042:47, 13:24:0108042:48, 13:24:0108042:49 соответствуют сведениям ЕГРН;
2. Объект капитального строительства с кадастровым номером 13:24:0108042:30 не представилось возможным идентифицировать;

Сведения о кадастровом инженере:

1. Гиниятуллина Ляйсан Ринатовна;
2. СНИЛС 117-396-855 91;
3. Номер регистрации в государственном реестре лиц, осуществляющих кадастровую деятельность: 39720 от 10.03.2021г.;
4. Контактный телефон: 89375208525;
5. Почтовый адрес и адрес электронной почты, по которым осуществляется связь с кадастровым инженером: РТ, г. Казань, ул. Шуртыгина, д. 3, помещение №21 (2 этаж); Lays205@mail.ru;
6. Сокращенное наименование юридического лица, работником которого является кадастровый инженер: ООО «Центр экспертизы и кадастра», расположенное по адресу: РТ, г. Казань, ул. Шуртыгина, д. 3, помещение №21 (2 этаж);
7. Наименование саморегулируемой организации кадастровых инженеров, членом которой является кадастровый инженер: СРО КИ Ассоциация кадастровых инженеров Поволжья, номер в государственном реестре саморегулируемых организаций кадастровых инженеров №009 от 21.10.2016г., реестровый номер №1886 от 10.03.2021г.;
8. ВЫПИСКА из ПРОТОКОЛА № 05/20-КЗН;
9. Номер и дата заключения договора на выполнение кадастровых работ: Договора субподряда на выполнение комплексных кадастровых работ №б/н от «06» июня 2022г.

"Сведения об уточняемых земельных участках, необходимые для исправления реестровых ошибок в сведениях о местоположении их границ"

В ходе проведения комплексных кадастровых работ исправлен 1 земельный участок с кадастровым номером 13:24:0108042:3.

В результате осуществления кадастровых работ была исправлена реестровая ошибка в отношении земельного участка с кадастровым номером 13:24:0108042:3. Суть реестровой ошибки состоит в несоответствии сведений о фактическом местоположении границ их местоположению по сведениям ЕГРН, а именно в результате натурного обследования земельного участка с кадастровым номером 13:24:0108042:3 было выявлено характерное смещение.

Границы земельных участков на местности проходят по меже, при этом границы земельных участков, сведения о которых содержатся в ЕГРН пересекают ограждения, межу, здания, сведения о местоположении которых получены при определении координат поворотных точек границ земельных участков методом спутниковых геодезических измерений при выполнении комплексных кадастровых работ. Вышеописанное является реестровой ошибкой.

Местоположение, конфигурация и площадь земельных участков при исправлении реестровой ошибки не изменились. Таким образом, после уточнения местоположения границ данных земельных участков, их местоположение приводится в соответствие с фактическим, что позволяет, в том числе, устранить пересечения со смежными земельными участками.

«Описание местоположения здания, сооружения, объекта незавершенного строительства на земельном участке»

В ходе выполнения комплексных кадастровых работ уточнено местоположение 3 объекта капитального строительства с кадастровыми номерами: 13:24:0108042:25, 13:24:0108042:28, 13:24:0108042:29

Сведения об уточняемых земельных участках

1. Сведения о характерных точках границы уточняемого земельного участка с кадастровым номером _____

Зона № _____

Обозначение характерных точек границ	Существующие координаты, м		Уточненные координаты, м		Метод определения координат	Средняя квадратическая погрешность определения координат характерной точки (Mt), м	Формулы, примененные для расчета средней квадратической погрешности определения координат характерной точки (Mt), м
	X	Y	X	Y			
1	2	3	4	5	6	7	8

2. Сведения о частях границ уточняемого земельного участка с кадастровым номером _____

Обозначение части границ		Горизонтальное проложение (S), м	Описание прохождения части границ	Отметка о наличии земельного спора о местоположении границ земельного участка
от т.	до т.			
1	2	3	4	5

3. Общие сведения об уточняемом земельном участке с кадастровым номером _____

№ п/п	Наименование характеристики земельного участка	Значение характеристики
1	2	3
1	Адрес земельного участка	
	Местоположение земельного участка (при отсутствии присвоенного адреса)	
	Дополнительные сведения о местоположении земельного участка	
2	Площадь земельного участка ± величина погрешности определения площади ($P \pm \Delta P$), м ²	
3	Формула, примененная для расчета предельной допустимой погрешности определения площади земельного участка (ΔP), м ²	
4	Площадь земельного участка согласно сведениям Единого государственного реестра недвижимости ($P_{\text{кад}}$), м ²	
5	Оценка расхождения P и $P_{\text{кад}}$ ($P - P_{\text{кад}}$), м ²	
6	Предельный минимальный и максимальный размеры земельного участка ($P_{\text{мин}}$ и $P_{\text{макс}}$), м ²	$P_{\text{мин}} =$ $P_{\text{макс}} =$
7	Кадастровый или иной номер (обозначение) здания, сооружения, объекта незавершенного строительства, расположенного на земельном участке	

1	2	3
8	Иные сведения	

Сведения об образуемых земельных участках

1. Сведения о характерных точках границ образуемых земельных участков

Обозначение земельного участка _____

Зона № _____

Обозначение характерных точек границ	Координаты, м		Метод определения координат	Средняя квадратическая погрешность определения координат характерной точки (Mt), м	Формулы, примененные для расчета средней квадратической погрешности определения координат характерной точки (Mt), м
	X	Y			
1	2	3	4	5	6

2. Сведения о частях границ образуемых земельных участков

Обозначение земельного участка _____

Обозначение части границ		Горизонтальное проложение (S), м	Описание прохождения части границ	Отметка о наличии земельного спора о местоположении границ земельного участка
от т.	до т.			
1	2	3	4	5

3. Общие сведения об образуемых земельных участках

Обозначение земельного участка _____

№ п/п	Наименование характеристики земельного участка	Значение характеристики
1	2	3
1	Адрес земельного участка	
2	Категория земель	
3	Вид разрешенного использования	
4	Площадь земельного участка ± величина погрешности определения площади (P ± ΔP), м ²	
5	Формула, примененная для расчета предельной допустимой погрешности определения площади земельного участка (ΔP), м ²	
6	Предельный минимальный и максимальный размеры земельного участка (P _{мин}) и (P _{макс}), м ²	P _{мин} = P _{макс} =
7	Кадастровый или иной номер (обозначение) здания, сооружения, объекта незавершенного строительства, расположенного на земельном участке	

1	2	3
8	Кадастровые номера исходных земельных участков	
	Иное	
9	Иные сведения	
4. Сведения о земельных участках, посредством которых обеспечивается доступ (проход или проезд от земельных участков общего пользования) к образуемым земельным участкам		
№ п/п	Кадастровый номер или обозначение земельного участка, для которого обеспечивается доступ	Кадастровый номер или обозначение земельного участка, посредством которого обеспечивается доступ
1	2	3

**Сведения об уточняемых земельных участках,
необходимые для исправления реестровых ошибок в сведениях о местоположении их границ**

1. Сведения о характерных точках границы уточняемого земельного участка с кадастровым номером 13:24:0108042:3

Зона № 1

Обозначение характерных точек границ	Существующие координаты, м		Уточненные координаты, м		Метод определения координат	Средняя квадратическая погрешность определения координат характерной точки (Mt), м	Формулы, примененные для расчета средней квадратической погрешности определения координат характерной точки (Mt), м
	X	Y	X	Y			
1	2	3	4	5	6	7	8
1/н1У	15 901,00	13 127,45	375 793,29	1 207 606,97	Метод спутниковых геодезических измерений (определений)	0,10	$\sqrt{(0,08^2 + 0,06^2)} = 0,10$
2/н2У	15 933,82	13 160,55	375 826,35	1 207 639,84			
3/н3У	15 907,20	13 160,14	375 799,73	1 207 639,62			
4/н4У	15 903,22	13 174,92	375 795,85	1 207 654,43			
5/н5У	15 907,07	13 179,72	375 799,74	1 207 659,20			
6/н6У	15 896,16	13 190,89	375 788,91	1 207 670,45			
7/н7У	15 891,07	13 185,45	375 783,78	1 207 665,05			
8/н8У	15 901,02	13 175,61	375 793,66	1 207 655,13			
9/н9У	15 905,82	13 158,76	375 798,34	1 207 638,25			
10/н10У	15 901,96	13 154,62	375 794,45	1 207 634,14			
1/н1У	15 901,00	13 127,45	375 793,29	1 207 606,97			

2. Сведения о частях границ уточняемого земельного участка с кадастровым номером 13:24:0108042:3

Обозначение части границ		Горизонтальное проложение (S), м	Описание прохождения части границ	Отметка о наличии земельного спора о местоположении границ земельного участка
от т.	до т.			
1	2	3	4	5
1/н1У	2/н2У	46,62	—	—
2/н2У	3/н3У	26,62		
3/н3У	4/н4У	15,31		
4/н4У	5/н5У	6,16		
5/н5У	6/н6У	15,62		
6/н6У	7/н7У	7,45		
7/н7У	8/н8У	14,00		
8/н8У	9/н9У	17,52		
9/н9У	10/н10У	5,66		
10/н10У	1/н1У	27,19		

3. Характеристики уточняемого земельного участка с кадастровым номером 13:24:0108042:3

№ п/п	Наименование характеристики земельного участка	Значение характеристики
1	2	3
1	Площадь земельного участка ± величина погрешности определения площади ($P \pm \Delta P$), м ²	647 ± 9
2	Формула, примененная для расчета предельной допустимой погрешности определения площади земельного участка (ΔP), м ²	$3,5 * 0,10 * \sqrt{(647,00)} = 9$
3	Иные сведения	В результате осуществления кадастровых работ была исправлена реестровая ошибка в отношении земельного участка с кадастровым номером 13:24:0108042:3. Суть реестровой ошибки состоит в несоответствии сведений о фактическом местоположении границ их местоположению по сведениям ЕГРН, а именно в результате натурного обследования земельного участка с кадастровым номером 13:24:0108042:3 было выявлено характерное смещение.

Описание местоположения здания, сооружения, объекта незавершенного строительства на земельном участке

1. Сведения о характерных точках контура

вид объекта недвижимости (здание, сооружение, объект незавершенного строительства) _____

кадастровый номер (обозначение) 13:24:0108042:29

Зона № 1

Номер контура	Номера характерных точек контура	Существующие			Уточненные			Метод определения координат	Средняя квадратическая погрешность определения координат характерной точки (Mt), м	Формулы, примененные для расчета средней квадратической погрешности определения координат характерной точки (Mt), м
		координаты, м		R, м	координаты, м		R, м			
		X	Y		X	Y				
1	2	3	4	5	6	7	8	9	10	11
—	н190	—	—	—	375 869,16	1 207 739,97	—	Метод спутниковых геодезических измерений (определений)	0,10	$\sqrt{(0,08^2 + 0,06^2)} = 0,10$
	н200	—	—	—	375 850,58	1 207 764,85	—			
	н210	—	—	—	375 839,98	1 207 756,99	—			
	н220	—	—	—	375 858,64	1 207 731,69	—			
	н190	—	—	—	375 869,16	1 207 739,97	—			

2. Характеристики здания, сооружения, объекта незавершенного строительства с кадастровым номером (обозначением) 13:24:0108042:29

№ п/п	Наименование характеристики	Значение характеристики
1	2	3
1	Вид объекта недвижимости	Здание
2	Ранее присвоенный государственный учетный номер здания, сооружения, объекта незавершенного строительства (кадастровый, инвентарный или условный номер)	—

1	2	3
3	Кадастровый номер земельного участка (земельных участков), в границах которого (которых) расположено здание, сооружение, объект незавершенного строительства	13:24:0108042:47
4	Номер кадастрового квартала (кадастровых кварталов), в пределах которого (которых) расположено здание, сооружение, объекта незавершенного строительства	13:24:0108042
5	Адрес здания, сооружения, объекта незавершенного строительства	—
	Местоположение здания, сооружения, объекта незавершенного строительства	Российская Федерация, Республика Мордовия, Ковылкино г, Гагарина ул, д 1
	Дополнительные сведения о местоположении	—
6	Иные сведения	—

1. Сведения о характерных точках контура

вид объекта недвижимости (здание, сооружение, объект незавершенного строительства)

кадастровый номер (обозначение) 13:24:0108042:25

Зона № 1

Номер контура	Номера характерных точек контура	Существующие			Уточненные			Метод определения координат	Средняя квадратическая погрешность определения координат характерной точки (Mt), м	Формулы, примененные для расчета средней квадратической погрешности определения координат характерной точки (Mt), м
		координаты, м		R, м	координаты, м		R, м			
		X	Y		X	Y				
1	2	3	4	5	6	7	8	9	10	11
—	n110	—	—	—	375 844,30	1 207 765,88	—	Метод спутниковых геодезических измерений (определений)	0,10	$\sqrt{(0,08^2 + 0,06^2)} = 0,10$
	n120	—	—	—	375 828,36	1 207 785,72	—			
	n130	—	—	—	375 818,14	1 207 777,76	—			

1	2	3	4	5	6	7	8	9	10	11
—	н140	—	—	—	375 833,97	1 207 757,73	—	Метод спутниковых геодезических измерений (определений)	0,10	$\sqrt{(0,08^2 + 0,06^2)} = 0,10$
	н110	—	—	—	375 844,30	1 207 765,88	—			

2. Характеристики здания, сооружения, объекта незавершенного строительства с кадастровым номером (обозначением) 13:24:0108042:25

№ п/п	Наименование характеристики	Значение характеристики
1	2	3
1	Вид объекта недвижимости	Здание
2	Ранее присвоенный государственный учетный номер здания, сооружения, объекта незавершенного строительства (кадастровый, инвентарный или условный номер)	—
3	Кадастровый номер земельного участка (земельных участков), в границах которого (которых) расположено здание, сооружение, объект незавершенного строительства	13:24:0108042:47
4	Номер кадастрового квартала (кадастровых кварталов), в пределах которого (которых) расположено здание, сооружение, объекта незавершенного строительства	13:24:0108042
5	Адрес здания, сооружения, объекта незавершенного строительства	—
	Местоположение здания, сооружения, объекта незавершенного строительства	Российская Федерация, Республика Мордовия, Ковылкино г, Гагарина ул, д 1
	Дополнительные сведения о местоположении	—
6	Иные сведения	—

1. Сведения о характерных точках контура

вид объекта недвижимости (здание, сооружение, объект незавершенного строительства)

кадастровый номер (обозначение) 13:24:0108042:28

Зона № 1

Номер контура	Номера характерных точек контура	Существующие			Уточненные			Метод определения координат	Средняя квадратическая погрешность определения координат характерной точки (Mt), м	Формулы, примененные для расчета средней квадратической погрешности определения координат характерной точки (Mt), м
		координаты, м		R, м	координаты, м		R, м			
		X	Y		X	Y				
1	2	3	4	5	6	7	8	9	10	11
—	н150	—	—	—	375 747,10	1 207 853,80	—	Метод спутниковых геодезических измерений (определений)	0,10	$\sqrt{(0,08^2 + 0,06^2)} = 0,10$
	н160	—	—	—	375 736,46	1 207 861,70	—			
	н170	—	—	—	375 725,46	1 207 845,93	—			
	н180	—	—	—	375 736,25	1 207 838,57	—			
	н150	—	—	—	375 747,10	1 207 853,80	—			

2. Характеристики здания, сооружения, объекта незавершенного строительства с кадастровым номером (обозначением) 13:24:0108042:28

№ п/п	Наименование характеристики	Значение характеристики
1	2	3
1	Вид объекта недвижимости	Здание
2	Ранее присвоенный государственный учетный номер здания, сооружения, объекта незавершенного строительства (кадастровый, инвентарный или условный номер)	—

1	2	3
3	Кадастровый номер земельного участка (земельных участков), в границах которого (которых) расположено здание, сооружение, объект незавершенного строительства	13:24:0108042:47
4	Номер кадастрового квартала (кадастровых кварталов), в пределах которого (которых) расположено здание, сооружение, объекта незавершенного строительства	13:24:0108042
5	Адрес здания, сооружения, объекта незавершенного строительства	—
	Местоположение здания, сооружения, объекта незавершенного строительства	Российская Федерация, Республика Мордовия, Ковылкино г, Гагарина ул, д 1
	Дополнительные сведения о местоположении	—
6	Иные сведения	—

**Сведения о зданиях, сооружениях, объектах незавершенного строительства,
необходимые для исправления реестровых ошибок в сведениях об описании их местоположения**

1. Сведения о характерных точках контура здания, сооружения, объекта незавершенного строительства

с кадастровым номером _____

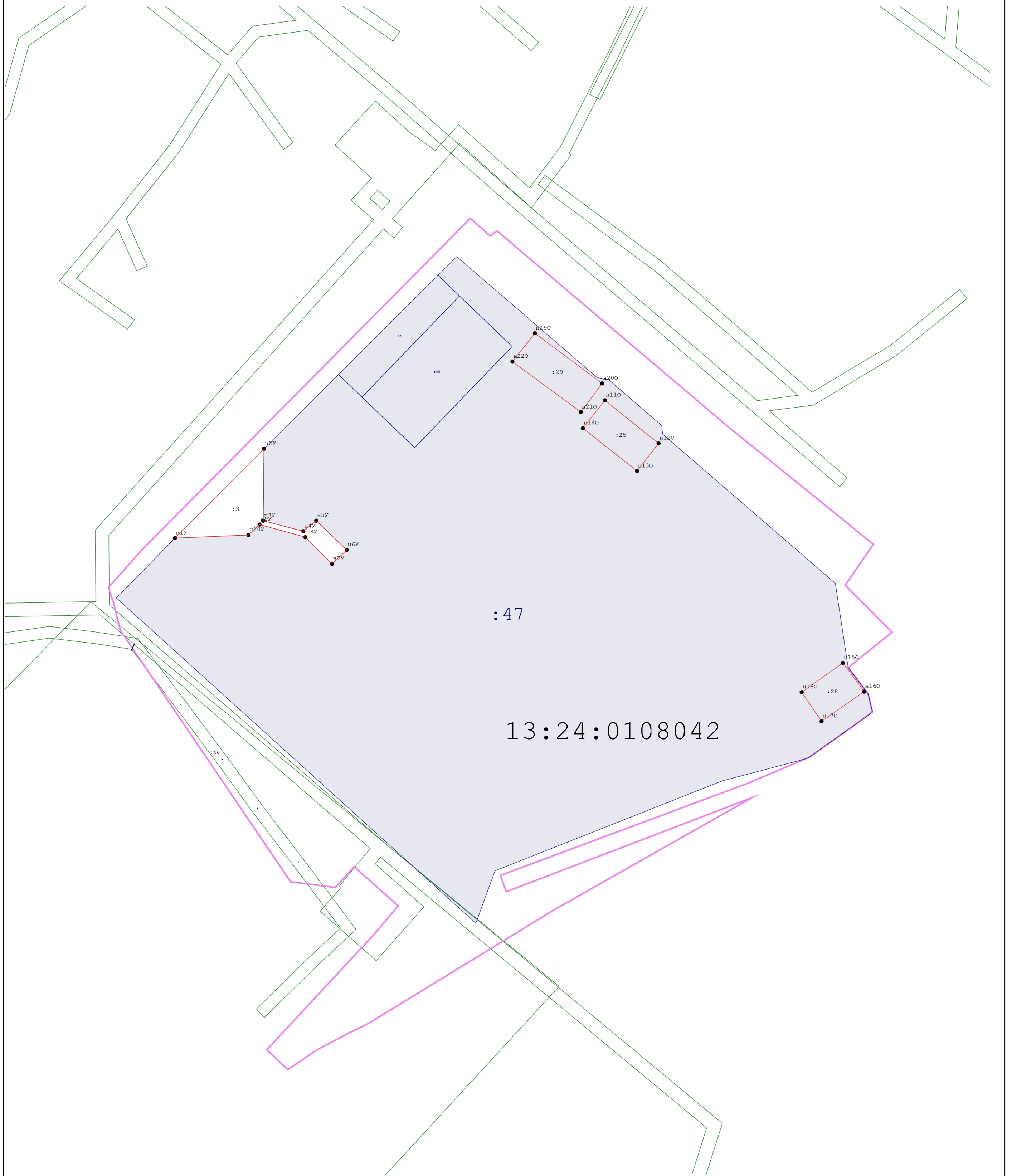
Зона № _____

Номер контура	Номера характерных точек контура	Существующие			Уточненные			Метод определения координат	Средняя квадратическая погрешность определения координат характерной точки (Mt), м	Формулы, примененные для расчета средней квадратической погрешности определения координат характерной точки (Mt), м
		координаты, м		R, м	координаты, м		R, м			
		X	Y		X	Y				
1	2	3	4	5	6	7	8	9	10	11

2. Иные сведения о здании, сооружении, объекте незавершенного строительства с кадастровым номером _____










1.

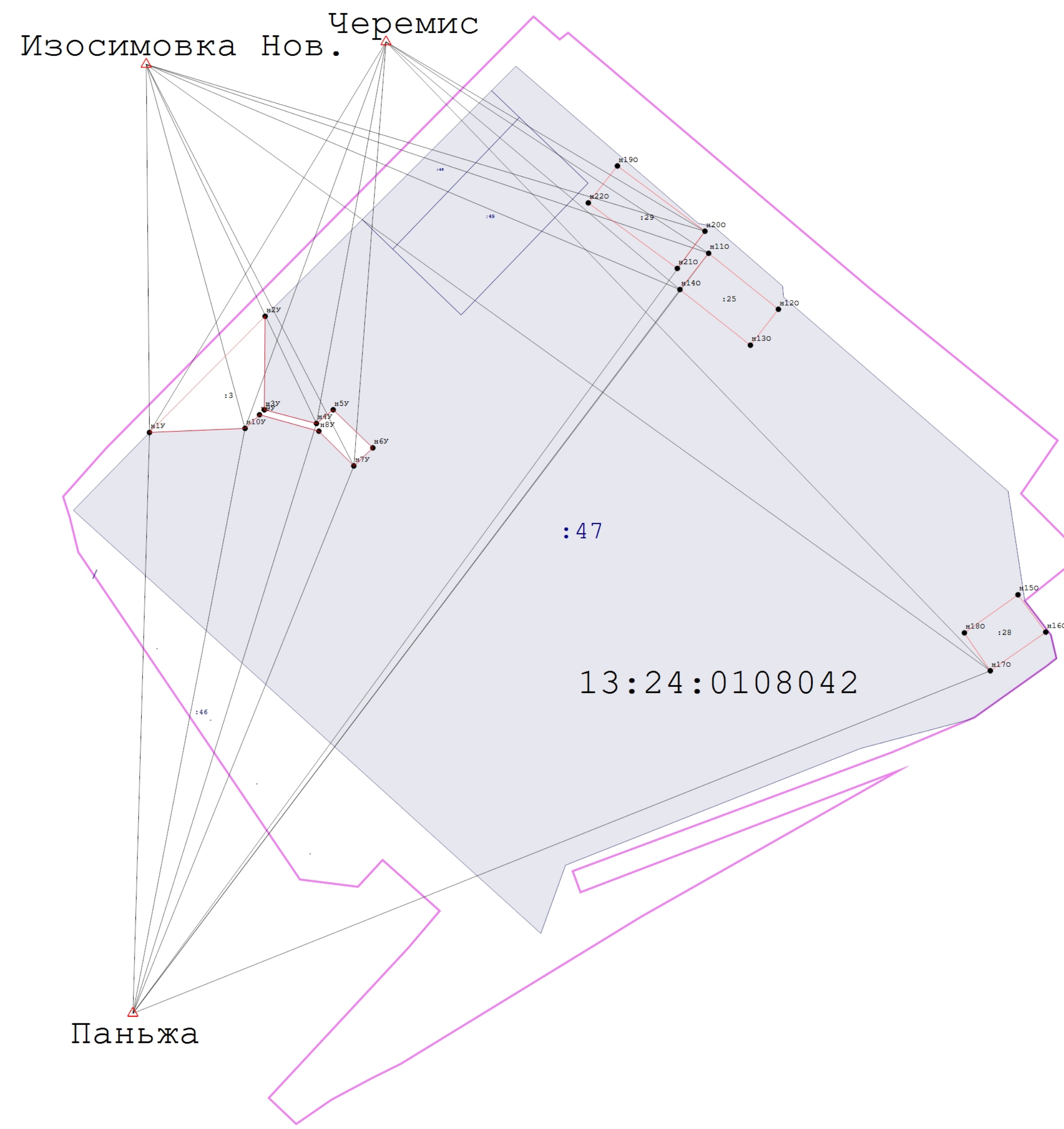
Схема границ земельных участков











Масштаб 1:1 000

Условные обозначения:

-  - Существующая часть границы, имеющиеся в ГКН сведения о которой достаточны для определения ее местоположения
-  - Вновь образованная часть границы, сведения о которой достаточны для определения ее местоположения
-  n5 - Прекращающая существование точка, сведения о которой позволяют однозначно определить ее местоположение
-  n6 - Образующая точка, сведения о которой позволяют однозначно определить ее местоположение
-  n7 - Существующая точка, имеющиеся в ГКН сведения о которой позволяют однозначно определить ее местоположение
-  - Характерная точка границы, сведения о которой позволяют однозначно определить ее положение на местности
-  :46 - Кадастровый номер земельного участка
-  - Зона с особыми условиями использования территории ЗОУИТ13:00-6.306
-  - Граница кадастрового квартала



- Условные обозначения:**
-  - Существующая часть границы, имеющиеся в ГКН сведения о которой достаточны для определения ее местоположения
 -  - вновь образованная часть границы, сведения о которой достаточны для определения ее местоположения
 -  5 - Прекращающая существование точка, сведения о которой позволяют однозначно определить ее местоположение
 -  6 - Образующая точка, сведения о которой позволяют однозначно определить ее местоположение
 -  7 - Существующая точка, имеющиеся в ГКН сведения о которой позволяют однозначно определить ее местоположение
 -  - Характерная точка границы, сведения о которой позволяют однозначно определить ее положение на местности
 -  - Пункт государственной геодезической сети
 -  146 - Кадастровый номер земельного участка